






































































# Legende

## Gerätetypen






-  1 - Balancierbalken und -geräte
-  2 - Feder- und Wippen
-  3 - Karussells und Drehgeräte
-  4 - Raumnetze
-  5 - Reckstangen
-  6 - Rutschen
-  7 - Schaukeln
-  8 - Seilbahnen
-  9 - Sonstige Spielanlagen
-  10 - Spielanlagen
-  11 - Spielhäuser
-  12 - Sport- und Freizeitgeräte
-  13 - kein Spielgerät
-  14 - keine definierte Klasse
-  15 - Trimpfad-Station ohne Gerät
-  16 - Trimpfad-Station mit Gerät
-  unbekannt





















## Pflegekategorien\_Punkte

-  1210 - Straßenbäume (allg.)
-  1211 - Straßenbäume (Altbäume)
-  1212 - Straßenbäume (Jungbäume)
-  1213 - Straßenbäume (Formgehölze)
-  1270 - Einzelbäume in Grünanlagen (allg.)
-  1271 - Einzelbäume in Grünanlagen (Altbäume)
-  1272 - Einzelbäume in Grünanlagen (Jungbäume)
-  1273 - Einzelbäume in Grünanlagen (Formgehölze)
-  1330 - Solitärsträucher
-  1350 - Ranker und Kletterer (Wandbergrünung)
-  1430 - Kübelpflanzen und Pflanztröge
-  1445 - Grabmale
-  4440 - Barrieren
-  4510 - Wasser (Zapfstellen etc.)
-  4520 - Elektro (Beleuchtung etc.)
-  4521 - Flutlichteinrichtungen
-  4522 - Leuchten
-  4620 - Schächte
-  4640 - Einläufe





























































-  4660 - Abwasserpumpwerke
-  5100 - Spielgeräte
-  5200 - Sportgeräte
-  5210 - Sportgeräte (Sportanlagen)
-  5220 - Sportgeräte (Trimpfad)
-  5300 - Mobiliar
-  5310 - Bänke
-  5311 - Bänke (Grünanlagen)
-  5312 - Trainerbänke
-  5320 - Tische
-  5330 - Abfallbehälter
-  5331 - Abfallbehälter - Standardleerung (50 St./a)
-  5332 - Abfallbehälter - reduzierte Leerung (25 St./a)
-  5333 - Abfallbehälter - Sonderleerung (Bismarckturm)
-  5340 - Fahrradständer
-  5350 - kein Spielgerät
-  5350 - Beschilderung
-  5360 - Pergolen
-  5380 - Poller und Baumbügel etc.
-  5390 - sonstiges Mobiliar
-  5391 - Kompostkisten
-  5392 - Bodenläger
-  5393 - Wanderhütten
-  5394 - Hundetoiletten
-  5395 - Nisthilfen und Sitzstangen
-  5396 - Ameisenschutz und Krötenzäune
-  5397 - Grillplätze
-  5398 - Schubkarren, Handwagen
-  5410 - Plastiken und Kunst
-  5420 - Denkmale
-  5500 - Brunnen
-  9900 - Unbekannt und Handlungsbedarf
-  9901 - Besonderer Hinweis (Achtung)
-  9910 - Unbekannt
-  Übrige Werte












































## Pflegekategorien\_Linien

-  1340 - Formhecken (allg.)
-  1341 - Formhecken (0,0 - 0,5 m)
-  1342 - Formhecken (> 0,5 - 1,0 m)
-  1343 - Formhecken (> 1,0 - 2,0 m)
-  1344 - Formhecken (> 2,0 - 3,0 m)

-  2110 - wassergeb. Trampelpfad
-  2210 - Einfassung - Stein
-  2220 - Einfassung - Metall
-  2230 - Einfassung - Holz
-  2240 - Einfassung - Kunststoff
-  3150 - Ufer (stehende Gewässer)
-  3210 - Bäche
-  3220 - Gräben
-  4100 - Mauern
-  4410 - Zäune bis 1 m
-  4412 - Sportanlagen-Banden
-  4420 - Zäune bis 2 m
-  4430 - Ballfangzaun
-  4440 - Barrieren und Geländer
-  4610 - Kanäle
-  4630 - Rinnen
-  4650 - Drainage
-  5370 - Palisaden
-  5396 - Krötenzäune
-  übrige Werte

## Pflegekategorien-Flächen

-  1110 - Gebrauchsrasen
-  1111 - Gebrauchsrasenflächen <= 2 m Breite
-  1112 - Gebrauchsrasenflächen > 2 m Breite
-  1120 - Sportrasen
-  1131 - Wiesen (einschürig, abräumen)
-  1132 - Wiesen (einschürig, mulchen)
-  1133 - Wiesen (zweischürig, abräumen)
-  1134 - Wiesen (zweischürig, mulchen)
-  1135 - Wiesen (mehrschürig, abräumen)
-  1136 - Wiesen (mehrschürig, mulchen)
-  1137 - Rodelbahnen
-  1138 - Naturwiesen (Mahd alle 3 Jahre, abräumen)
-  1139 - Naturwiesen (Mahd alle 3 Jahre, mulchen)
-  1260 - Flächiger Baumbestand in Grünflächen
-  1310 - Bodendecker < 1 m
-  1311 - Bodendecker < 1 m (3 PG)
-  1312 - Bodendecker < 1 m (2 PG)
-  1321 - Strauchbepflanzungen [12] (1 PG)
-  1322 - Extensiv-Bepflanzungen [13]
-  1323 - Gehölzfläche (2 PG, Friedh.)
-  1324 - Gehölzfläche (4 PG, Friedh.)
-  1340 - Formhecken (allgemein)
-  1341 - Formhecken (0,0 - 0,5 m)
-  1342 - Formhecken (> 0,5 - 1,0 m)
-  1343 - Formhecken (> 1,0 - 2,0 m)
-  1344 - Formhecken (> 2,0 -3,0 m)
-  1360 - Rosen
-  1410 - Wechselbepflanzung
-  1420 - Stauden
-  1441 - Wahlgrabstätten (belegt)
-  1441 - Wahlgrabstätten (frei - Gebrauchsrasenflächen)
-  1442 - Reihengrabstätten (belegt)
-  1442 - Reihengrabstätten (frei - Gebrauchsrasenflächen)
-  1443 - Urnengrabstätten (belegt)
-  1443 - Urnengrabstätten (frei - Gebrauchsrasenflächen)
-  1444 - Trägerdienste
-  1445 - Grabmale
-  1446 - Grabstätten (belegt)
-  1446 - Grabstätten (frei - Gebrauchsrasenflächen)
-  1447 - Kriegsgräber (unabh. v. Belegungsstatus)
-  1448 - Rasengrabstätten (unabh. v. Belegungsstatus)
-  1450 - Sommerblumen-Einsaat
-  1510 - Gärten
-  1511 - Hausgärten
-  1512 - Kleingärten
-  1520 - Ackerflächen
-  1600 - Wald
-  1700 - Sukzessionsflächen
-  2110 - wassergebundene Flächen
-  2111 - wassergebundene Flächen
-  2112 - Steinschüttung
-  2113 - Schotterrasen
-  2114 - Straßen-Bankett
-  2115 - Grasweg / Grabenüberfahrt
-  2116 - Schotterfläche
-  2121 - Pflasterflächen
-  2122 - Rasenfugenpflaster
-  2128 - Stehränge
-  2129 - Gehwegbereiche
-  2130 - Platten
-  2140 - Bituminöse Beläge und Betonflächen
-  2151 - Kunstrasenbeläge
-  2152 - Dauerelastische Kunststoffflächen












-  2160 - Spielsandflächen
-  2171 - Fallschutzsand
-  2172 - Sprunggruben
-  2173 - Rindenmulch
-  2174 - Fallschutzplatten
-  2175 - Fallschutzkies
-  2180 - Tennenbeläge
-  2181 - Tennenbeläge (PK II)
-  2182 - Tennenbeläge (PK III)
-  2190 - Treppen
-  2210 - Einfassung Stein
-  2230 - Einfassung Holz (Palisaden etc)
-  2240 - Einfassung Kunststoff
-  3110 - Teiche, Seen
-  3120 - RRB
-  3190 - Schwimmbecken
-  3210 - Bäche
-  3220 - Gräben
-  3221 - Straßen-Gräben
-  3230 - Flüsse
-  4100 - Mauern
-  4200 - Brücken und Stege
-  4520 - Versorgerschrank (Strom, T-Com)
-  4620 - Schächte
-  4630 - Rinnen
-  4640 - Einläufe
-  5100 - Spielgeräte
-  5210 - Sportgeräte
-  5311 - Holzbank
-  5313 - Betonsitzblöcke
-  5330 - Abfall
-  5390 - Sonstiges Mobiliar
-  5392 - Kompost
-  5393 - Wanderhütten
-  5396 - Feldsteinhaufen etc.
-  5410 - Kunst
-  5420 - Denkmale
-  5500 - Brunnen
-  6300 - Sonstige Gebäude
-  6500 - Sonstige Gebäude
-  6520 - Kleingartenlauben
-  6530 - Vordächer, Anbauten (Kleingärten)
-  Flächen Dritter in Unterhaltung Dritter ausgegraut

-  übrige Werte
-  5 Grabstellen/Grab
-  6-10 Grabstellen/Grab
-  mehr als 10 Grabstellen/Grab
-  übrige Werte












## Friedhöfe\_Flächen\_Belegungsstatus Kreuz-Muster

-  übrige Werte
-  übrige Werte
-  übrige Werte
-  übrige Werte






## Ende der Nutzungszeit

-  Ende Nutzungszeit im laufenden Jahr
-  Ende Nutzungszeit im kommenden Jahr
-  Ende Nutzungszeit im übernächsten Jahr
-  Ende Nutzungszeit in 3 Jahren
-  Ende Nutzungszeit in 4-5 Jahren
-  Ende Nutzungszeit in 6-10 Jahren
-  Ende Nutzungszeit in 11-15 Jahren
-  Ende Nutzungszeit in 16-20 Jahren
-  Ende Nutzungszeit in mehr als 20 Jahren
-  Nutzung läuft noch, aber schon zurückgegeben
-  übrige Werte


## Ende der Ruhefristen

-  Ende Ruhefrist im laufenden Jahr
-  Ende Ruhefrist im kommenden Jahr
-  Ende Ruhefrist im übernächsten Jahr
-  Ende Ruhefrist in 3 Jahren
-  Ende Ruhefrist in 4-5 Jahren
-  Ende Ruhefrist in 6-10 Jahren
-  Ende Ruhefrist in 11-15 Jahren
-  Ende Ruhefrist in 16-20 Jahren
-  Ende Ruhefrist in mehr als 20 Jahren
-  Ruhefrist ist abgelaufen
-  übrige Werte


## Anzahl\_der\_Grabstellen\_auf\_Grabstätten

-  Anzahl Grabstellen unbekannt
-  1 Grabstellen/Grab
-  2 Grabstellen/Grab
-  3 Grabstellen/Grab
-  4 Grabstellen/Grab


## Denkmale\_Punkte

-  Denkmal -(geschützt)















## Denkmale\_Linien

-  Denkmal -(geschützt)

## Denkmale\_Flächen

-  Denkmal -(geschützt)

## Unterhaltungszuständigkeit\_bei\_der\_Stadt

-  2.2 - Straßenunterhaltung
-  2.3 - Echternkamp
-  2.3 - Gewässerunterhaltung
-  2.3 - Henning
-  2.3 - König
-  3.2 - Jugenddezernat
-  Dritte
-  IAB - Abwasser
-  IAB - Buchholz
-  IAB - Feuerwehr gem. Bereich
-  IAB - Liegenschaftsabteilung
-  IAB - Öffentliche Gebäude gem. Bereich
-  IAB - Schulen gemeinsamer Bereich
-  IAB - sonstige Einrichtungen allgemein
-  IAB - Sportanlagen
-