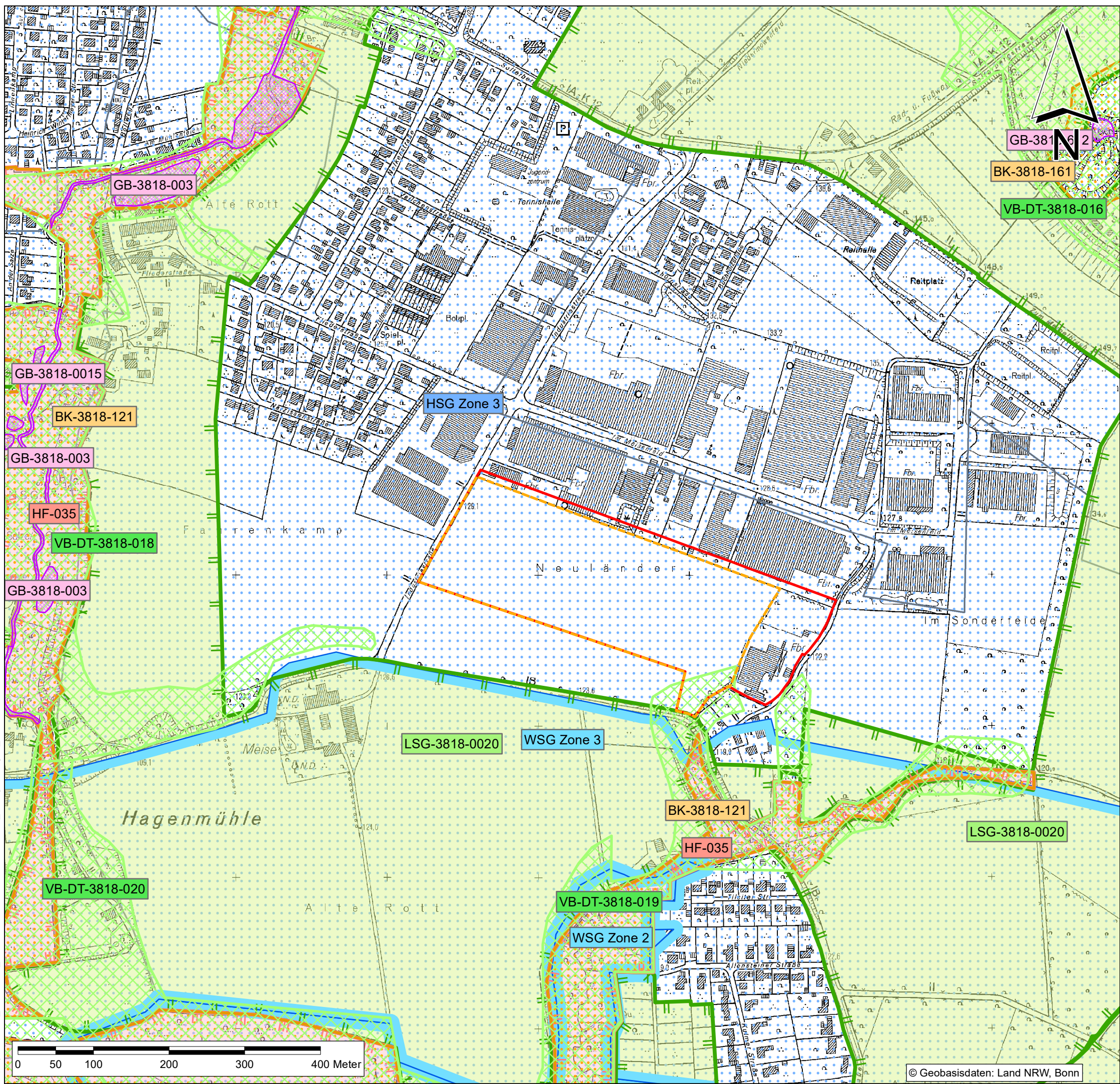




Y:\projekte\4000\_5000\4800\_4900\4834\04\_GIS\01\_mxd\190206\_Fachgrundlagen\_4834.mxd



**Grenzen**

-  Geltungsbereich B-Plan
-  Geltungsbereich FNP-Änderung

**Landschaftsinformationen**

-  Naturschutzgebiet
-  Landschaftsschutzgebiet
-  § 30 BNatSchG Biotop
-  Biotopkataster
-  Biotopverbund
-  Heilquellenschutzgebiet
-  Wasserschutzgebiet

Bebauungsplan Nr. E 12 "Neuländer II" und 2. Flächennutzungsplanänderung

 Stadt Vlotho  
Lange Straße 60  
32602 Vlotho

**Fachgrundlagen**


Umweltbericht

**Anlage 1**

- Maßstab: 1 : 5.000
- Projekt Nr.: 4834
- Plangröße: DIN A 3
- Datum: Nov. 2020
- gezeichnet: HÖ.
- bearbeitet: HÖ.

 **KORTEMEIER BROKMANN**  
LANDSCHAFTSARCHITEKTEN

Kortemeier Brokmann Landschaftsarchitekten GmbH  
Oststraße 92 32051 Herford  
T +49(0)5221 9739-0 F +49(0)5221 9739-30

geprüft: 

© Geobasisdaten: Land NRW, Bonn