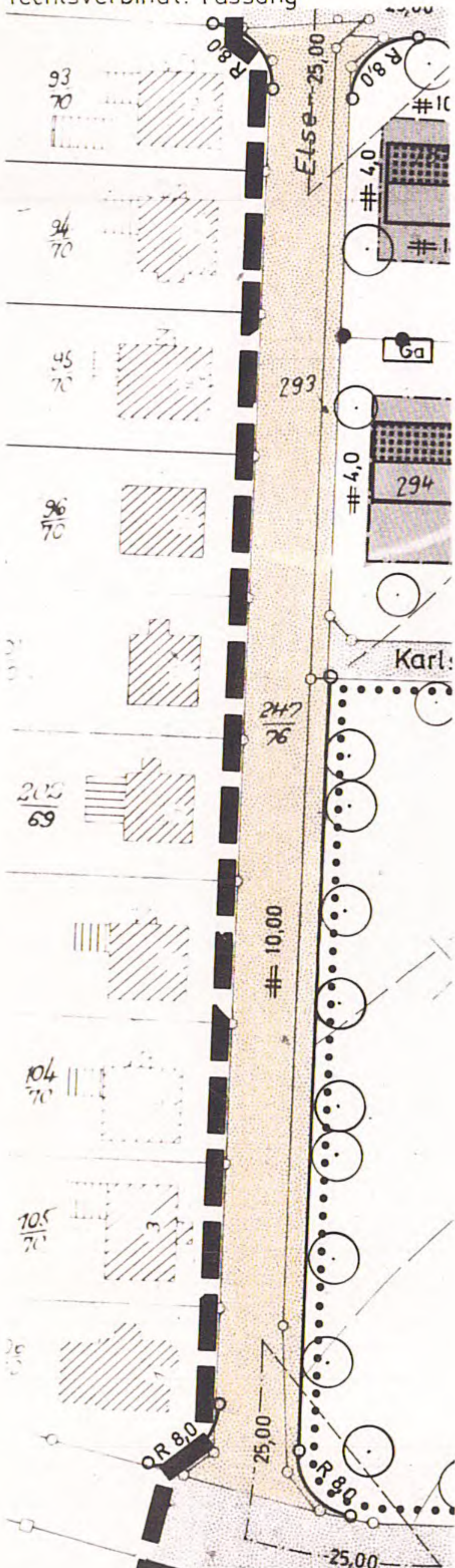


2. vereinfachte Änderung des Bebauungsplanes Nr. 17 „An der Wigbertstraße“ der Stadt Enger

rechtsverbindl. Fassung

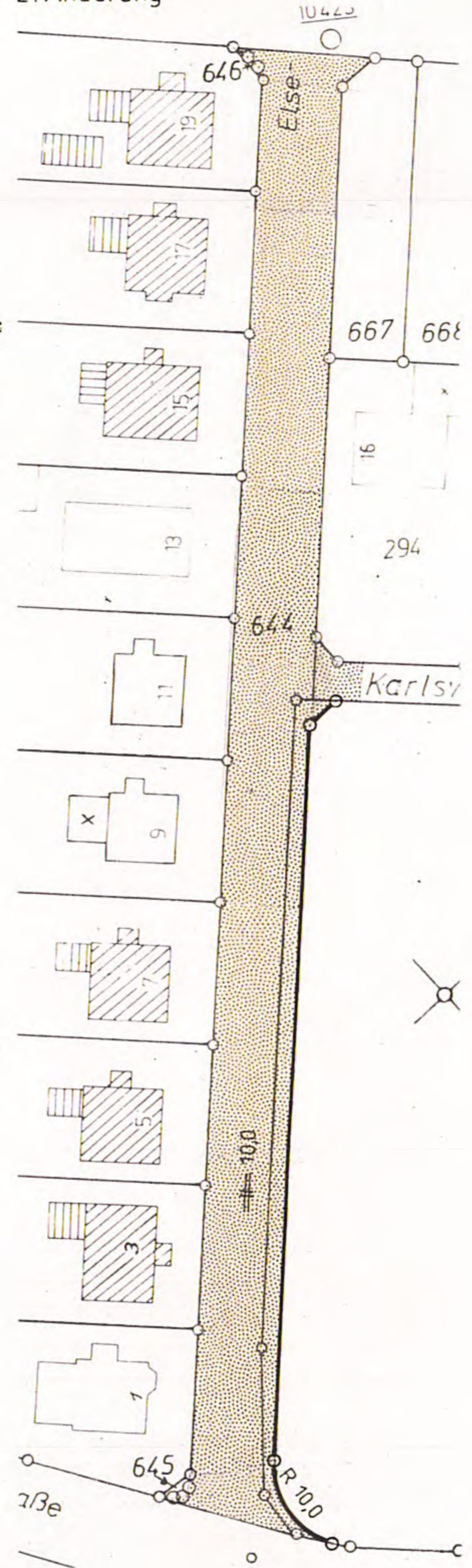
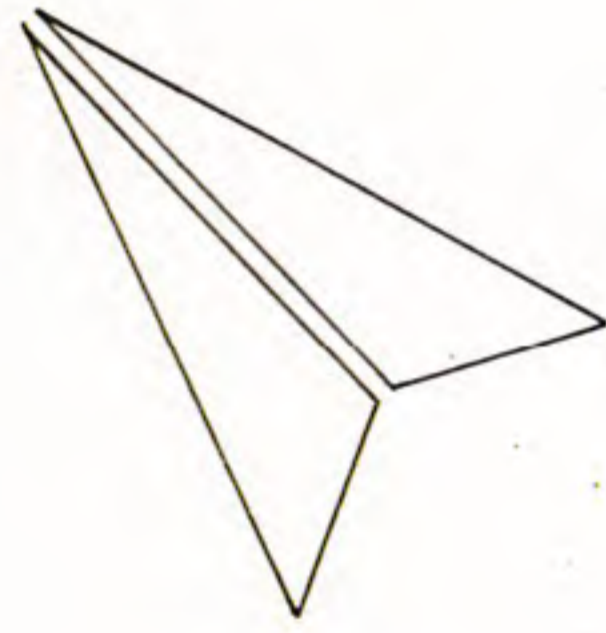
M 1:1000

2. Änderung



LEGENDE:

- Straßenbegrenzungslinie
- Straßenverkehrsfläche



Anlage zum Bebauungsplan Nr. 17

Die Bebauungsplanänderung ist gemäß § 13 des Baugesetzbuches vom 6.12.1986 - B.Bpl. I S. 2253 - auf Beschluß der Stadt - Gemeinde vom 2. Oktober 1991 erfolgt.

Enger den 2. Oktober 1991
H. Kollmann
(Rieke) (Kollmann)
Bürgermeister Ratsherr

Diese vereinfachte Bebauungsplanänderung ist gemäß § 10 BauGB vom Rat der Stadt - Gemeinde am 2. Oktober 1991 als Satzung beschlossen worden.

Enger den 2. Oktober 1991
H. Kollmann
(Rieke) (Kollmann)
Bürgermeister Ratsherr

Diese vereinfachte Bebauungsplanänderung (Satzung) ist gemäß § 12 BauGB am 05. Dez. 1991 ... ortsüblich bekanntgemacht worden.

Der rechtsverbindliche Änderungsplan liegt ab 05. Dez. 1991 ... öffentlich aus.

Enger den 05. Dez. 1991
Stadt Enger
Der Stadtdirektor
Im Auftrag
Niemeyer
(Niemeyer)

Aufgestellt:
KREIS HERFORD
DER OBERKREISDIREKTOR
BAUORDNUNGS- UND PLANUNGSAMT
HERFORD, DEN 17. Sep. 1991
IM AUFTRAGE

(Signature)
Dipl.-Ing.