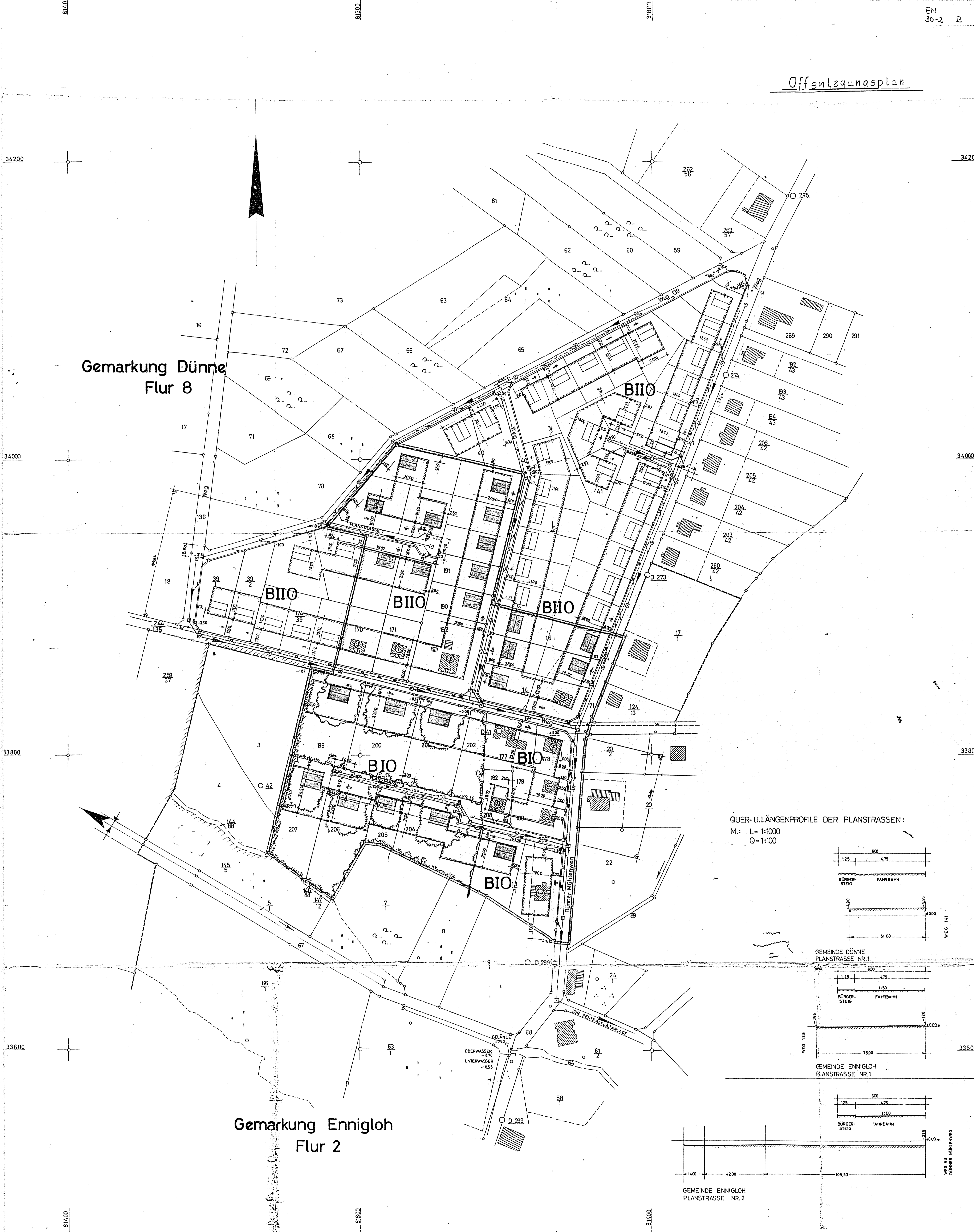
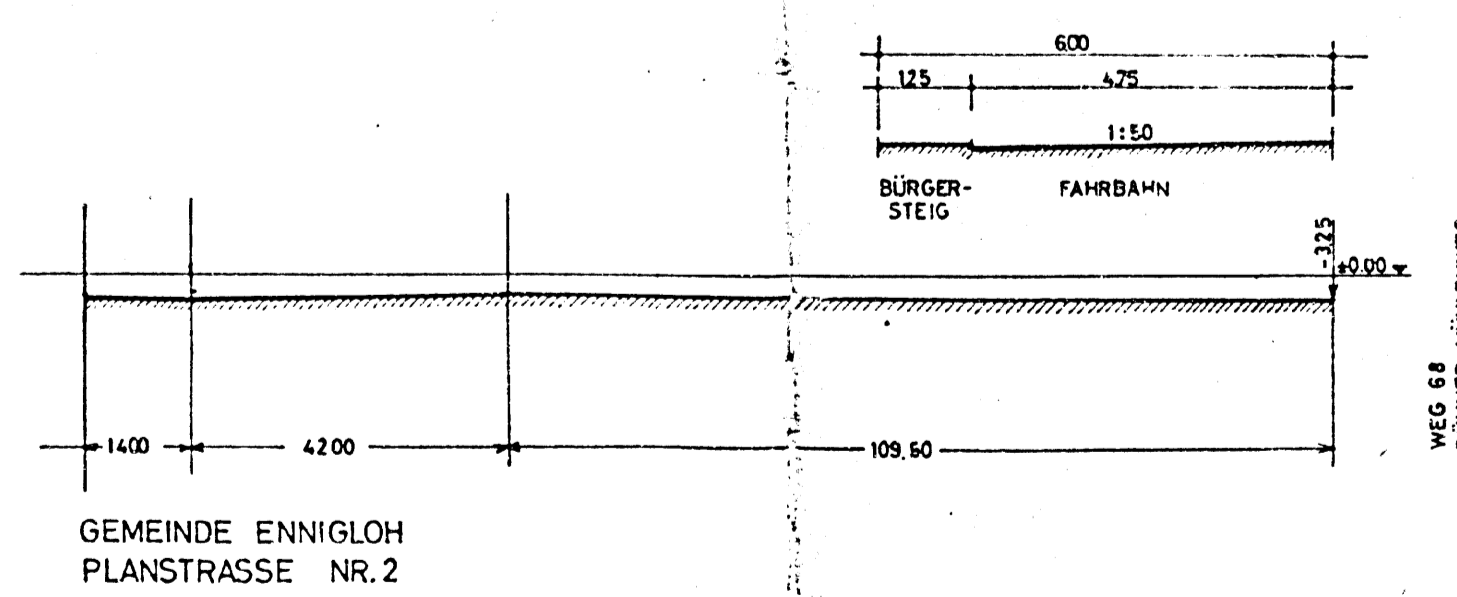
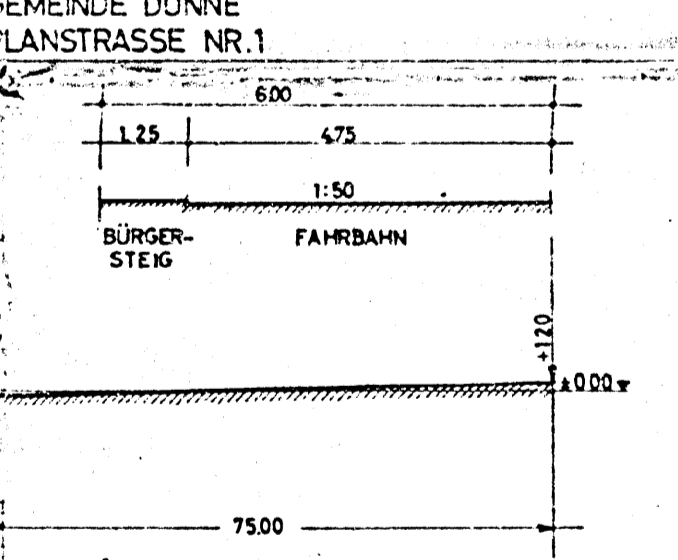
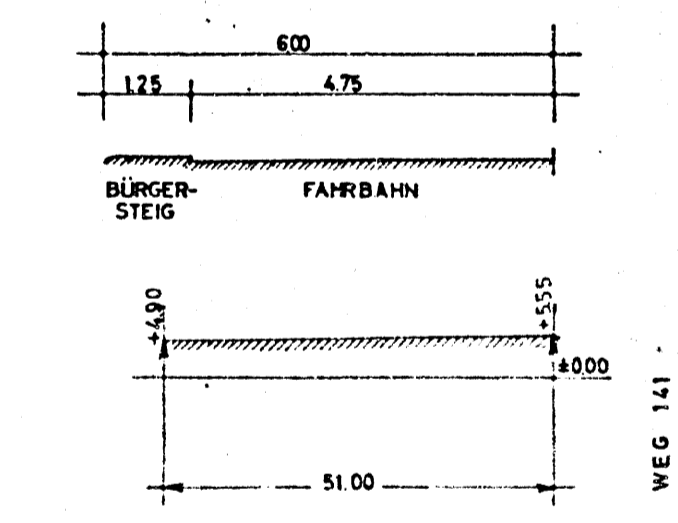


Offenlegungsplan



QUER-ULÄNGENPROFILE DER PLANSTRASSEN:  
 M.: L= 1:1000  
 Q= 1:100



**GEMEINDE ENNIGLOH**  
**DURCHFÜHRUNGSPLAN NR. 2**  
 FLUCHTLINIEN, BAUZONEN,  
 BAUGESTALTUNG UND ERSCHLISSUNGEN  
**FLUR 2**  
**M. 1:1000**  
**1. AUSFERTIGUNG**

G. BAUBEBESTAND	GRENZEN, FLUCHT- UND BAULINIEN	VERKEHRS- GRÜNFLÄCHEN	BAUGEBIET	VERKEHR, VERSORGUNG ENTWÄSSERUNG	Änderungen:
Wohngebäude Wirtschaftsgebäude	Flurstücksgrenze, vorh. Flurstücksgrenze, gepl. Gemeindegrenze Grenze des Plangebietes	vorh. öffentl. Verkehrsfläche (Straße) geplante Private Grünfläche zu schützender Waldbestand Haselnußhecke 150m breit geplant	<b>BIO</b> Wohngebiet <b>BIO</b> " " I-II Geschözzahl O Offene Bauweise -554 Geländehöhen	Kanal, gepl. Bordstein, gepl. Kanalschacht, gepl. Straßensinkschacht, gepl. Wasserleitung, vorh. Wasserleitung, gepl.	
Angefertigt: Bünde, den 15. Sept. 1959, 20. 6. 1961 BAUINGENIEUR	Dieser Plan ist gemäß §11(1) des Aufbaugesetzes in der Fassung vom 29.4.1959 (GV. NW. S. 75) durch Beschluss des Gemeinderates vom 17.9.1959 u. aufgestellt. 26. 6. 1961 Ennigloh, den 26. 6. 1961 Der Gemeindevorstand: Bürgermeister:	Dieser Plan hat gemäß §11(1) des Aufbaugesetzes vom 29.4.1959 (GV. NW. S. 75) in der Zeit vom 21. 9. 1959 bis 20. 12. 1959 offengelegt. 1961 - 26. 7. 1961	Dieser Plan ist gemäß §11(2) des Aufbaugesetzes vom 29.4.1959 (GV. NW. S. 75) mit Verfügung vom 11. Okt. 1961 genehmigt. Detmold, den 11. Okt. 1961 Der Regierungspräsident: Az.: 37-57.21.07/FA Im Auftrage:	Dieser Plan ist gemäß §11(2) des Aufbaugesetzes vom 29.4.1959 (GV. NW. S. 75) durch den Beschluss des Gemeinderates vom 27. 11. 1961 förmlich festgestellt worden. Ennigloh, den 27. 11. 1961 Der Gemeindevorstand: Bürgermeister:	Es wird bescheinigt, daß die Darstellung des gegenwärtigen Zustandes richtig und die Festlegung der städtebaulichen Planung geometrisch eindeutig ist. Ausgenommen Höhen. Herford, den 24. Juni 1961 Der Oberkreisdirektor Kataster- und Vermessungsamt im Auftrage: (Lungenbach) Kreisobervermessungsrat Zu diesem Plan gehört als Bestandteil ein Grundstückverzeichnis