





STADT BÜNDE

5. VEREINFACHTE ÄNDERUNG ZUM BEBAUUNGSPLAN NR. 103

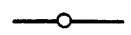





GEMARKUNG: BÜNDE
FLURSTÜCK: 163, 164

FLUR: 1
M. 1:500

FESTSETZUNGEN NACH § 9 BauGB

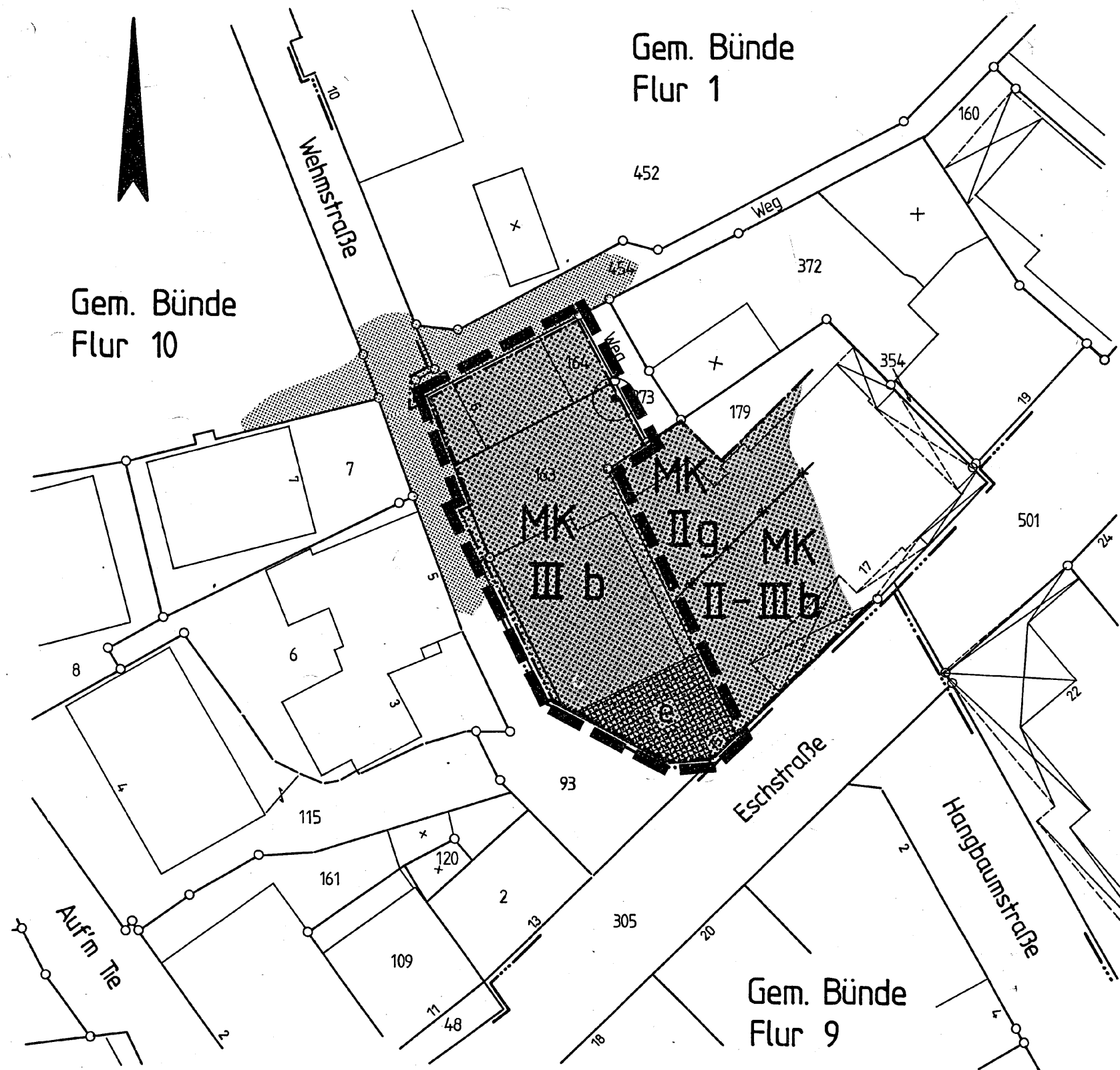
-  Grenze des Geltungsbereiches
-  Baulinie
-  Baugrenze
-  überbaubare Fläche
- b** besondere Bauweise (es gilt die Abstandsflächensatzung)
- MK** Kerngebiet
- III** Zahl der Vollgeschosse als Höchstgrenze

HINWEISE

-  Flurstücksgrenze
-  Flurgrenze
-  erhaltenswerte Gebäude und bauliche Anlagen
-  Hauptgebäude
-  Nebengebäude
-  vorh. Baum

NACHRICHTL. ANGABEN

Baumschutzsatzung, Gestaltungssatzung u. Abstandsflächensatzung der Stadt Bünde
Sonstige Festsetzungen für den o.a. Bereich sind dem Bebauungsplan „3. Änderung zum Bebauungsplan Nr. 103 (Genehmigt durch Verfügung vom 14. Aug. 1992 AZ. 35.21.11.-301 B 38) zu entnehmen.



Die vereinfachte Änderung zum Bebauungsplan Nr. 103 ist entworfen und angeteigt von der Stadt Bünde -Planungsamt-

Bünde, den 31.03.1995
Der Stadtdirektor
i.V.
gez.: Brockmeier
(Brockmeier)
Techn. Beigeordneter

Der Rat der Stadt Bünde hat am 23.11.94 die vereinfachte Änderung zum Bebauungsplan Nr. 17 für die o.a. Grundstücke gem. § 10 BauGB als Satzung beschlossen.

Bünde, den 25.11.94
Bürgermeister
gez.: Hagemann
(Hagemann)
Bürgermeister

~~Der Satzungsbeschluss des Rates der Stadt Bünde gem. § 10 BauGB ist am ortsüblich bekanntgemacht worden.~~

~~Bünde, den
Der Stadtdirektor~~

Dieser Plan wurde gem. § 11 des Baugesetzbuches am 06. Jun. 95 angezeigt. Siehe Verfügung des Regierungspräsidenten vom 9. Aug. 1995

AZ.: 35.21.11 301 / B 47
Detmold, den 9. Aug. 1995
Bezirksregierung
i.A.
Siegel Unterschrift

Gemäß § 12 BauGB ist die Durchführung des Anzeigeverfahrens nach § 11 (3) BauGB am 14./16.10.1995 ortsüblich bekanntgemacht worden

Bünde, den 16.10.95
Der Stadtdirektor
i.V.
gez.: Brockmeier
(Brockmeier)
Techn. Beigeordneter