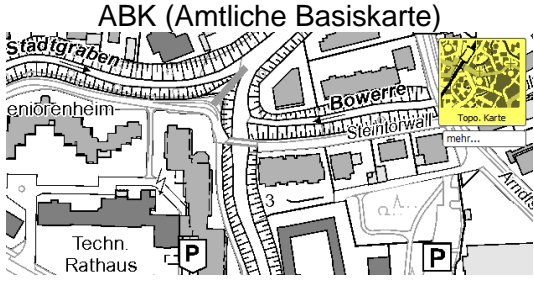
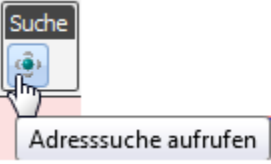
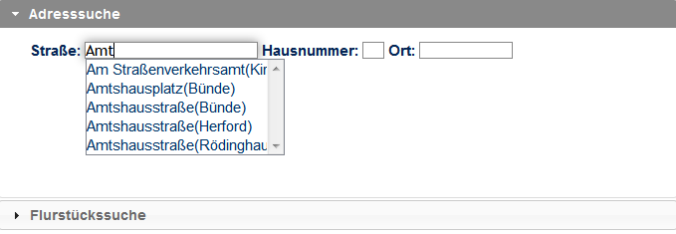
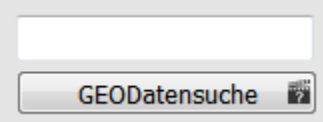

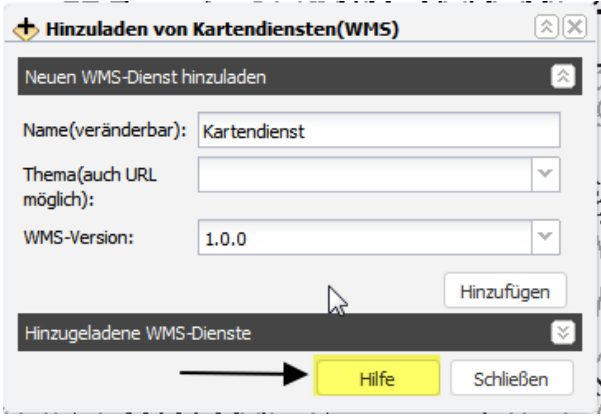
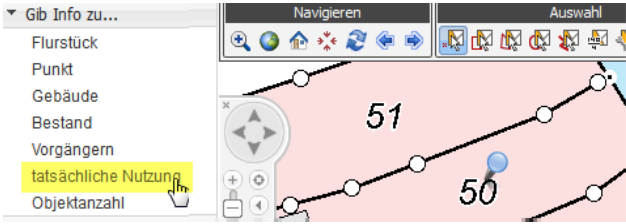


Folgende Erneuerungen stehen durch das Update nun zur Verfügung:

|   |  |
|---|--|
|  <p>ABK (Amtliche Basiskarte)</p>         | <p>Bei den Hintergrundkarten wird als <i>Topo. Karte</i> die ABK dargestellt. Sie ersetzt die DGK5 (Deutsche Grundkarte 1:5.000). Die DGK wird nicht mehr fortgeführt. Die ABK leitet sich direkt aus dem Liegenschaftskataster ab und beinhalten zusätzlich zur Liegenschaftskarte/Flurkarte topographische Inhalte wie Böschungen, Leitungen usw. Außerdem werden anstelle von Flurstücken wirtschaftliche Einheiten dargestellt. An der Kartendarstellung sowie der Aktualisierung wird ständig gearbeitet.</p> |
|    | <p>Überarbeitung der Suchfunktion nach Adresse und Flurstück.</p>    |
|   | <p>Integration der GEODatensuche in sämtliche Registerblätter.</p>   |
| <p>Hinzuladen von Karten-Diensten</p>  | <p>Hier können zusätzliche Dienste zum Kartenbild hinzugefügt werden. Details siehe Hilfe</p>    |
| <p>Anzeige der tatsächlichen Nutzung</p>  | <p>Nach der Markierung kann die Detailbeschreibung der tatsächlichen Nutzung angezeigt werden.</p>   |