






# Planzeichenerklärung






## Bauflächen

-  Wohnbauflächen
-  Gemischte Bauflächen
-  Gewerbliche Bauflächen mit Nutzungsgliederung
-  Sonderbauflächen
-  Vorrangfläche Windenergie

## Flächen für den Gemeinbedarf

-  Verwaltung
-  Schule
-  Post
-  Kirche
-  Festhalle / Bürgertreff
-  Gemeindehaus
-  Feuerwehr
-  Kindergarten
-  Hallenbad
-  Turnhalle






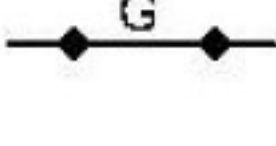

## Verkehrsflächen

-  Landstraße
-  Kreisstraße
-  Ortsdurchfahrt mit Kilometerangabe und Beginn der anbaufreien Strecke
-  Parkplätze (öffentlich)
-  Busbahnhof

## Grün- und Freiflächen

-  Grünflächen
-  Badeplatz
-  Friedhof
-  Sportplatz
-  Reithalle
-  Flächen für die Landwirtschaft
-  Wald

## Flächen für Ver- und Entsorgungsanlagen

-  Pumpwerk
-  Druckerhöhungsstation
-  Kläranlage
-  Umspannwerk
-  Gasdruckreglerstation
-  Hauptgasleitung
-  110 KV Bahnleitung







## Grenzen

-  Plangebietsgrenze
-  Landesgrenze
-  Kreisgrenze
-  Stadtgrenze

## Sonstige Darstellungen

-  Wasserflächen
-  Wasserläufe
-  Flächen für Abgrabungen oder die Gewinnung von Bodenschätzen
-  Flächen mit Altablagerungen
-  Deponie für Bau- und Bodenschutt
-  Baudenkmäler
-  Wanderwege
-  Siedlungsschwerpunkt
-  Abfall-Entsorgungsanlage

## Nachrichtliche Übernahmen

-  Umgrenzung der Flächen, die dem Landschaftschutz dienen
-  Landschaftsschutzgebiet
-  Umgrenzung der Flächen mit wasserrechtlichen Festsetzungen
-  Überschwemmungsgebiet
-  Grenze des Wasserschutzgebietes
-  Wassertransportleitung