

Größe des Plangebietes:
2850 m²
Zu diesem Plan gehört eine Begründung

Die Aufstellung der 4. Änderung des Bebauungsplanes Nr. Ki2 gem. §2 (1) und §13 des Baugesetzbuches ist vom Planungsausschuss der Gemeinde am 23.02.2012 beschlossen worden.

Kirchlengern, den 25. JUL. 2012
A. Kuschel
(Bürgermeister)

Die 4. Änderung des Bebauungsplanes ist einschließlich der Begründung gem. §13 (2) Nr. 2 und 3 des Baugesetzbuches der betroffenen Öffentlichkeit, den berührten Behörden und sonstigen Trägern öffentlicher Belange vom 28.02.2012 bis 26.03.2012 zur Stellungnahme vorgelegen.

Kirchlengern, den 25. JUL. 2012
A. Kuschel
(Bürgermeister)

Die Übereinstimmung mit dem Original wird bescheinigt.

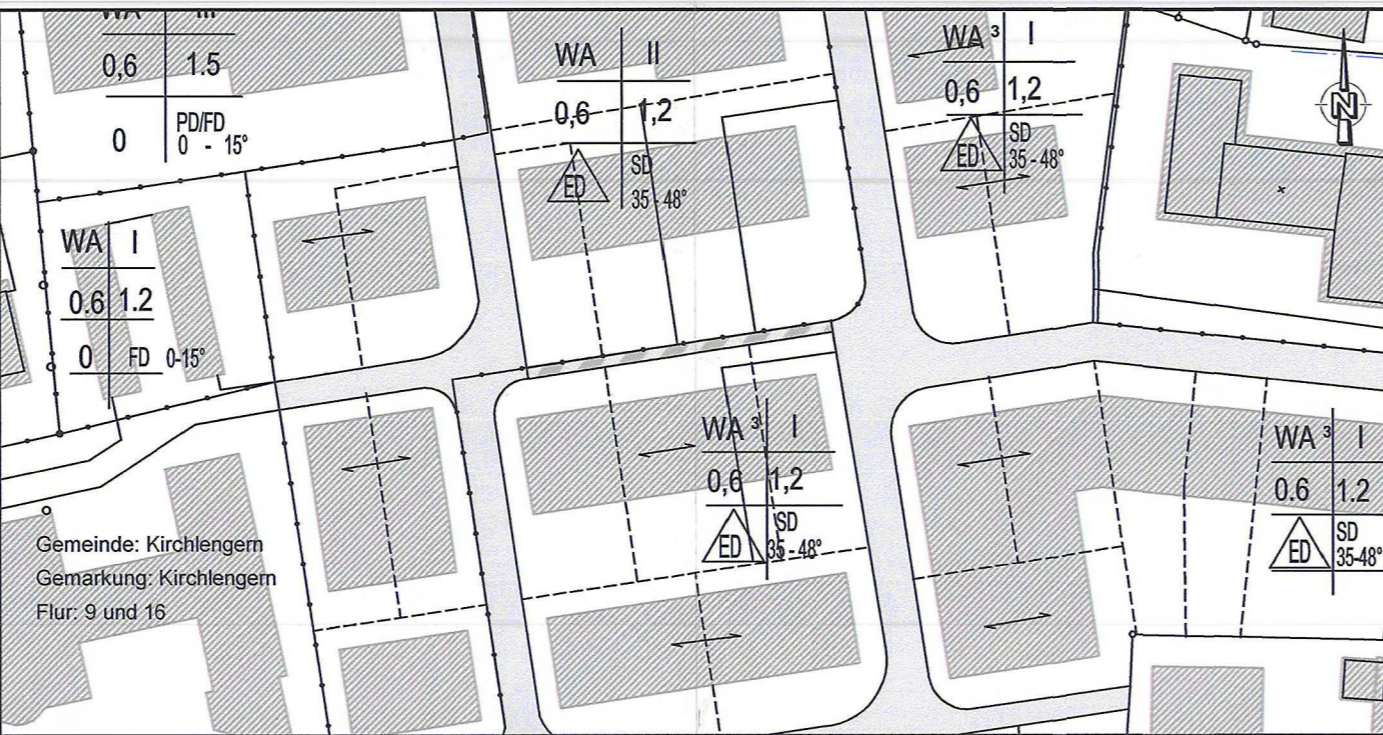
Kirchlengern, den _____
(Bürgermeister)

Mit dem Inkrafttreten der 4. Änderung des Bebauungsplanes Nr. Ki2 treten die durch die Änderung erfaßten Festsetzungen des seit dem 03.02.1999 rechtsverbindlichen Bebauungsplanes Nr. Ki2 außer Kraft.

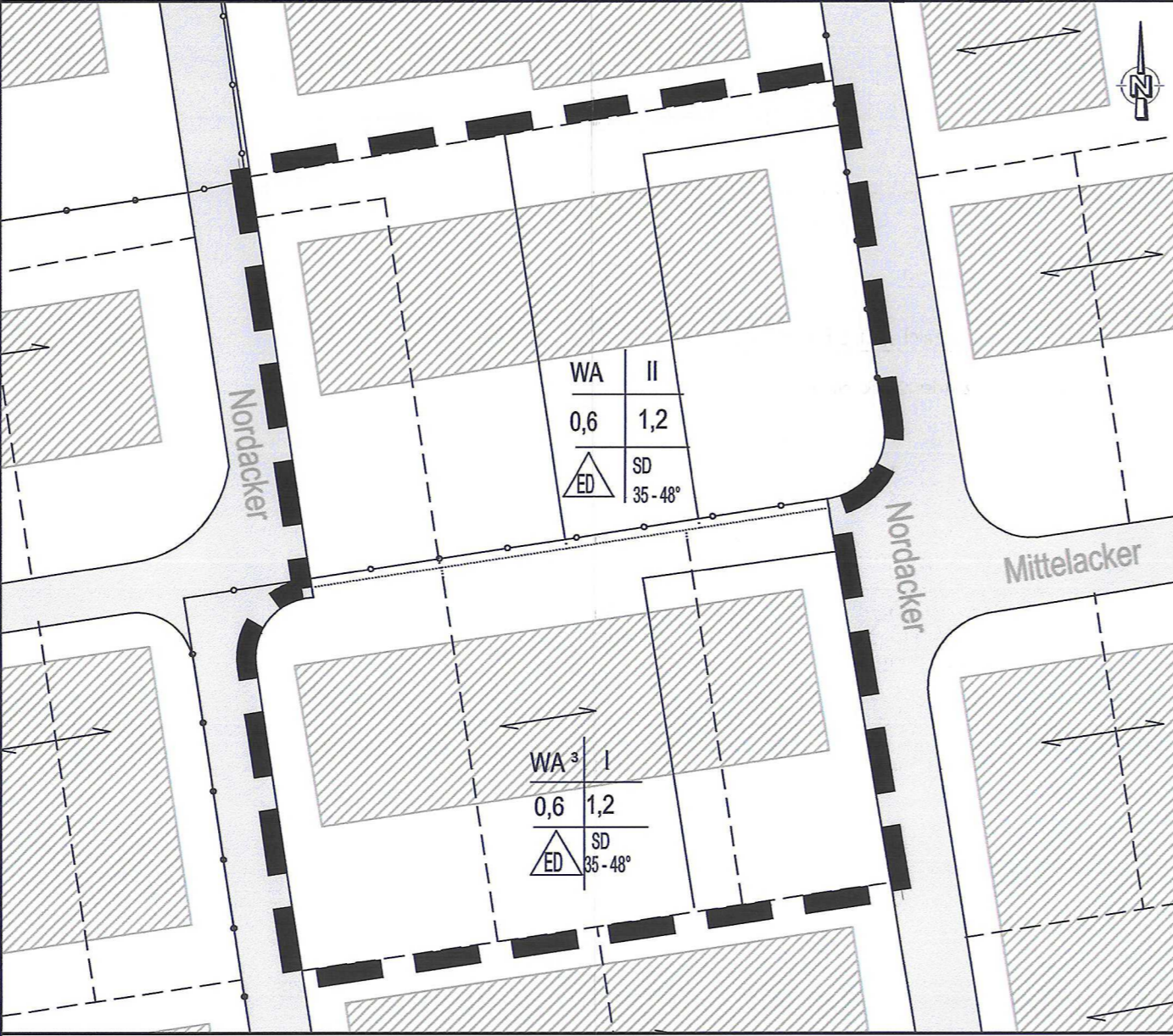
Kirchlengern, den 25. JUL. 2012
A. Kuschel
(Bürgermeister)

Die 4. Änderung des Bebauungsplanes ist gem. §10 des Baugesetzbuches vom Rat der Gemeinde am 21.06.2012 als Satzung beschlossen worden.
Der Beschluss ist am 27.06.2012 ortsüblich bekannt gemacht worden.
Die 4. Änderung des Bebauungsplanes einschließlich der Begründung kann ab 27.06.2012 auf Dauer von jedermann eingesehen werden.

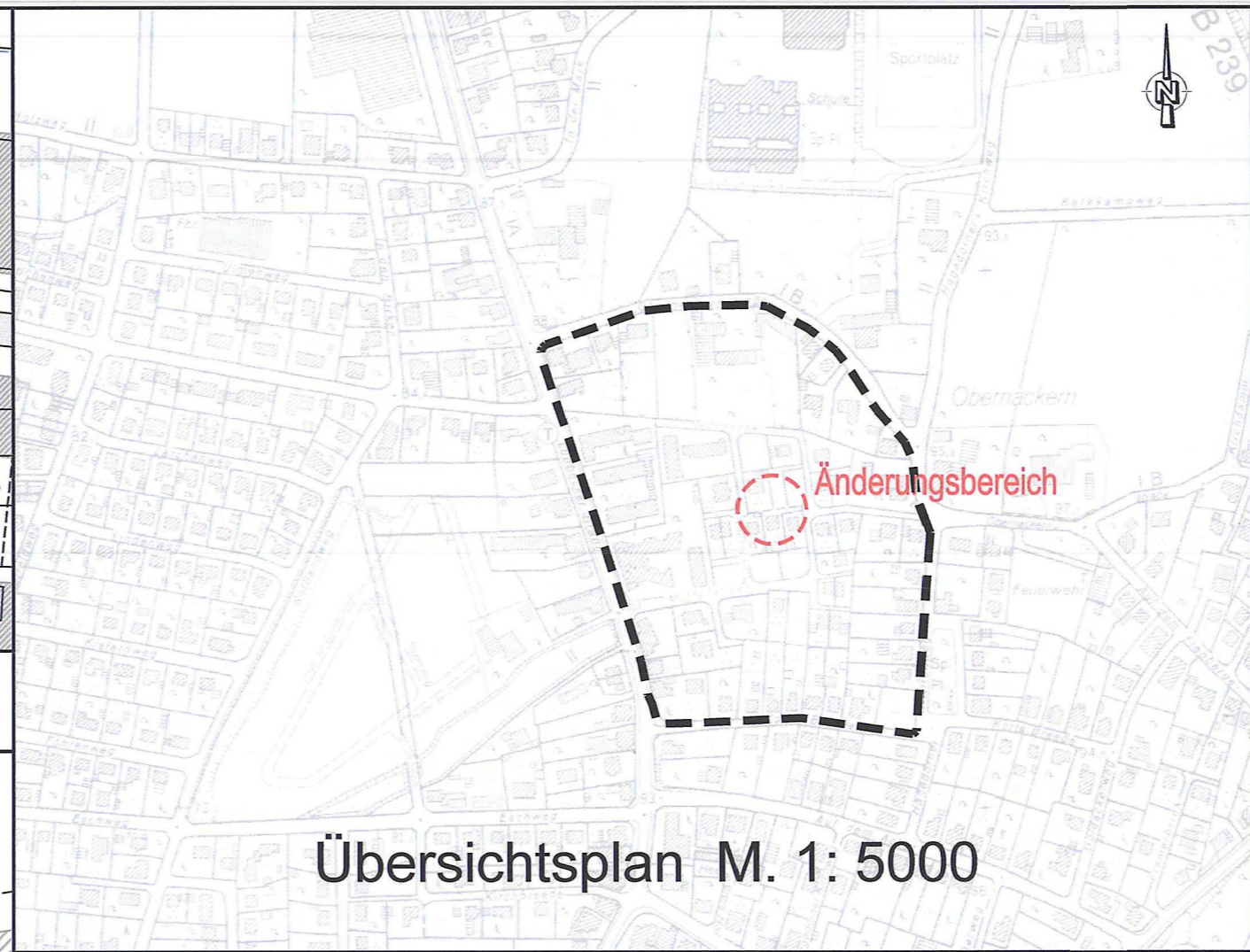
Kirchlengern, den 25. JUL. 2012
A. Kuschel
(Bürgermeister)



Ausschnitt aus dem rechtsverbindlichen Bebauungsplan Nr. Ki2 "Mittelacker" M 1 : 1000



4. Änderung des Bebauungsplanes Nr. Ki2 "Mittelacker" M 1 : 500



Planzeichen

A. Planzeichen und Festsetzungen

- █ Grenzen des räumlichen Geltungsbereiches
- vorgeschlagene Grundstücksgrenze

B. Weitere Festsetzungen

Dieser Bebauungsplan ist nur gültig in Verbindung mit dem Bebauungsplan Nr. Ki2 "Mittelacker" vom 03.02.1999.

Die textlichen Festsetzungen, Hinweise und nachrichtlichen Übernahmen des Bebauungsplanes Nr. Ki2 "Mittelacker" vom 03.02.1999 haben für den Geltungsbereich dieses Bebauungsplanes weiterhin Gültigkeit.

C. Festsetzungen werden aufgehoben

Öffentlicher Fuß- und Radweg wird aufgehoben und in Wohnbaufläche umgewandelt.



Kreis Herford GEMEINDE KIRCHLENGERN

- 4. Änderung - Bebauungsplan Nr. Ki2 "Mittelacker"

(Im vereinfachten Verfahren gem. § 13 BauGB)

Satzungsbeschluss

Maßstab 1: 1.000 / 500

Planbearbeitung :



Bockermann Fritze
IngenieurConsult GmbH
Dieselstraße 11 | 32130 Enger
T 05224.9737-0 | F. 9737-50
www.bockermann-fritze.de