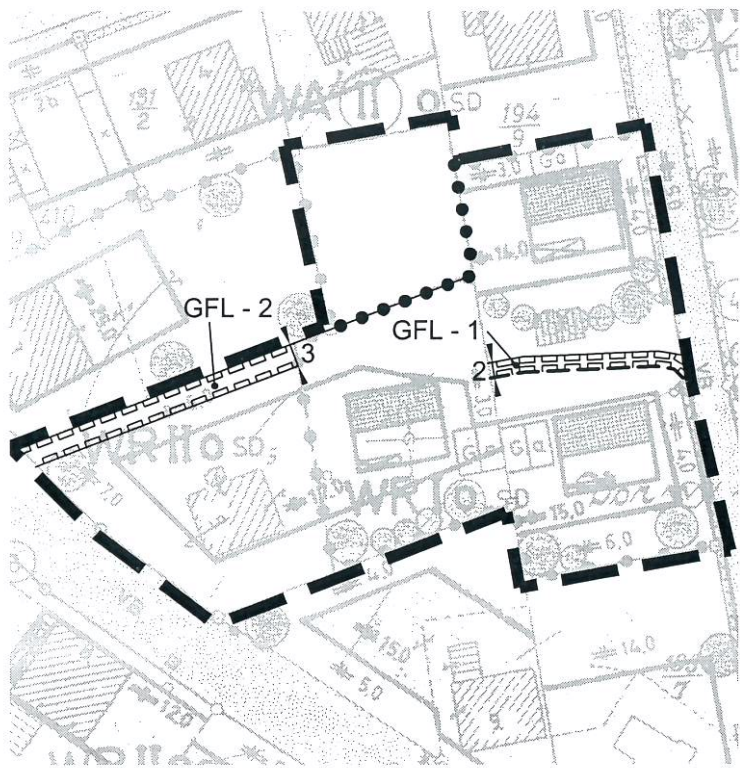


NUTZUNGSPLAN



Maßstab 1 : 1.000



Die Übereinstimmung mit dem Offenlegungsplan vom 22.07.2005 wird bescheinigt.

Enger, den 04.10.2005

(Rieke)
Bürgermeister

Die Aufstellung der Bebauungsplanänderung gem. § 2 (1), (4) BauGB ist vom Rat der Stadt am 24.11.2003 beschlossen worden.

Enger, den 24.11.2003

(Rieke) (Aißbrock)
Bürgermeister Ratsmitglied

Diese Bebauungsplanänderung ist gem. § 2 (1) + (4) und § 3 (2) BauGB vom Rat der Stadt am 05.07.2005 als Entwurf beschlossen worden.

Enger, den 05.07.2005

(Rieke) (Dinklage)
Bürgermeister Ratsmitglied

Die Bebauungsplanänderung hat einschließlich der Begründung gem. § (3) BauGB in der Zeit vom 22.07.2005 bis 22.08.2005 öffentlich ausgelegen.

Enger, den 23.08.2005

(Rieke)
Bürgermeister

Die Bebauungsplanänderung ist gem. § 10 BauGB vom Rat der Stadt am 26.09.2005 als Satzung beschlossen worden. Der Beschluss ist am 03.10.2005 ortsüblich bekanntgemacht worden. Die Bebauungsplanänderung einschließlich der Begründung kann ab dem 04.10.2005 auf Dauer von jedermann eingesehen werden.

Enger, den 04.10.2005

(Rieke) (Fleer)
Bürgermeister Ratsmitglied

KREIS HERFORD








STADT ENGER

2. ÄNDERUNG ZUM

BEBAUUNGSPLAN NR. 16 "Am Liesberg"

GEMARKUNG ENGER
FLUR 6

..... Ausfertigung

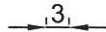
-  Grenze des Änderungsbereiches
-  Abgrenzung unterschiedlicher Festsetzungen
- WR** reines Wohngebiet
- II** Anzahl der Vollgeschosse als Höchstgrenze
-  Anzahl der Vollgeschosse zwingend
- O** offene Bauweise
- SD** Satteldach
-  Geh-, Fahr- und Leitungsrecht zugunsten der Versorgungsträger
-  Geh-, Fahr- und Leitungsrecht zugunsten der Nutzer des rückwärtigen Wohnbaugrundstücks

Weitere Festsetzungen für das Änderungsgebiet sind dem Bebauungsplan Nr. 16 "Am Liesberg" zu entnehmen.

Sonstige Darstellungen zum Planinhalt



Gebäude mit Hausnummer



Bemaßung z.B. 3,0 m