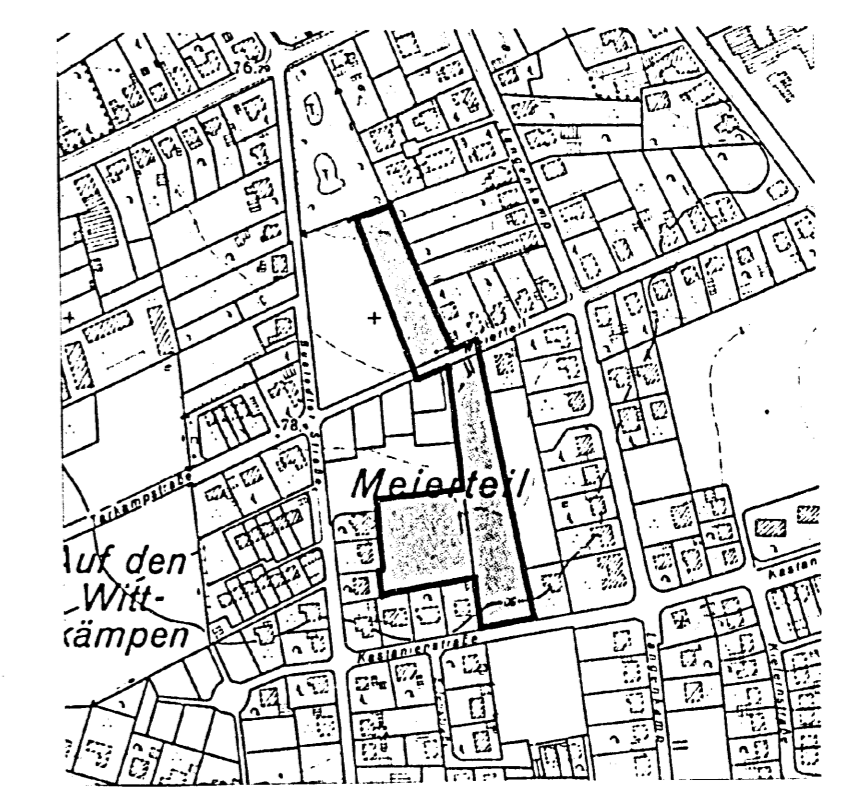

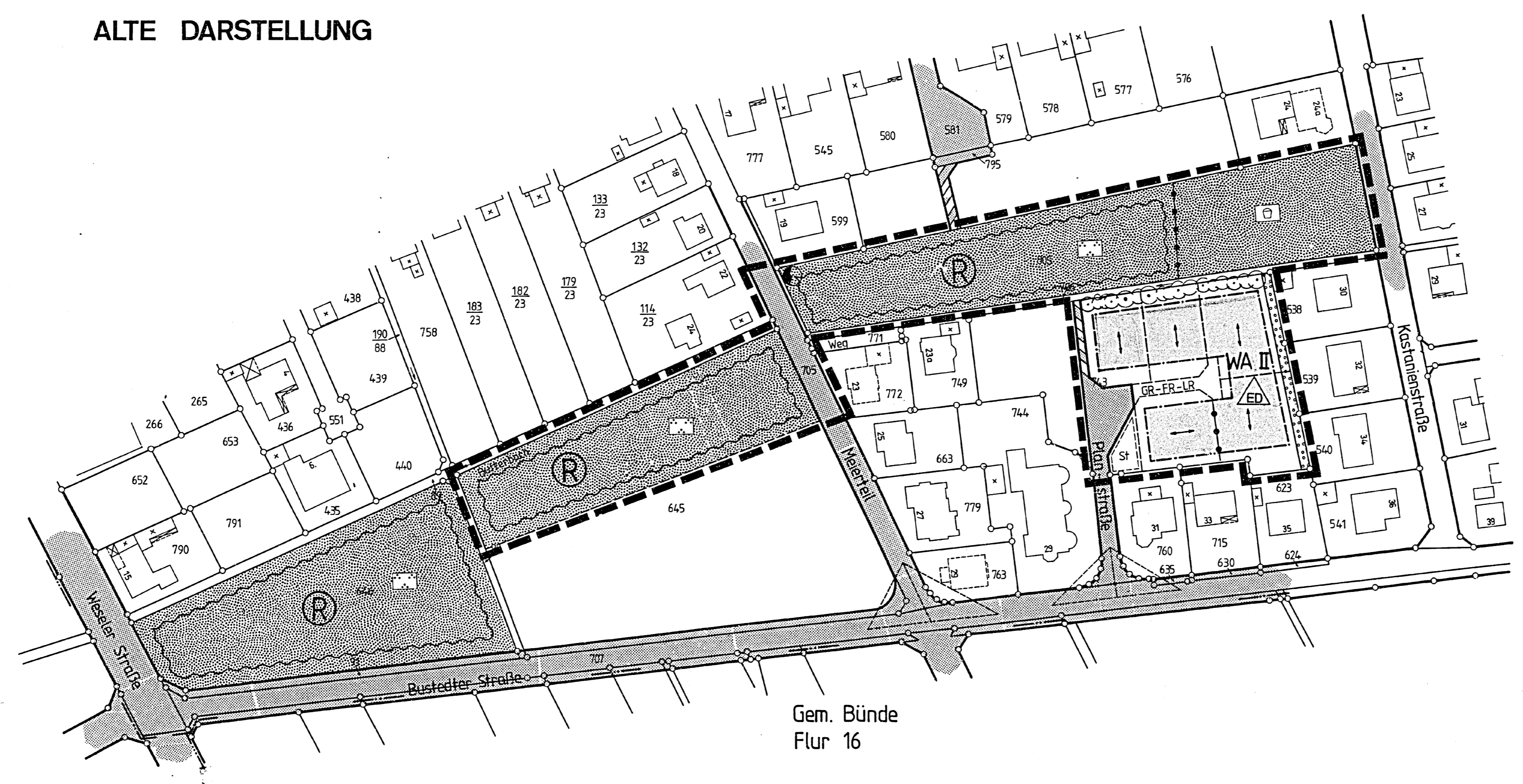


ALTE DARSTELLUNG



Übersichtsplan M. 1:5000



Gem. Bünde
Flur 15

Gem. Bünde
Flur 16

NEUE DARSTELLUNG

STADT BÜNDE

3. VEREINFACHTE ÄNDERUNG ZUM BEBAUUNGSPLAN NR. 1 »MEIERTEIL«

GEMARKUNG: BUSTEDT FLUR: 2
FLURSTÜCK: 645, 743, 805 M. 1:1000

FESTSETZUNGEN NACH § 9 BauGB

<ul style="list-style-type: none"> — Grenze des Geltungsbereiches — Straßenbegrenzungslinie — Abgrenzung unterschiedlicher Nutzung — Baugrenze □ nicht überbaubare Fläche ▨ überbaubare Fläche ▤ Straßenverkehrsfläche / öffentl. Fußweg ▥ öffentliche Grünfläche / Kinderspielplatz GR-FR-LB mit Geh-, Fahr- u. Leitungsrecht zu belastende Fläche 	<ul style="list-style-type: none"> WA allgemeines Wohngebiet II Zahl der Vollgeschosse als Höchstgrenze △ Einzel- u. Doppelhäuser zul. Sichtwinkel — Firstrichtung ▨▨▨▨ private Grünfl.-Pflanzgebot □ Kinderspielplatz ⊙ Trafostation ⊙ erhaltenswerte Gehölze
--	--

HINWEISE

⊙ öffentliche Grünfläche, bei Bedarf Nutzung als Hochwasserrückhaltebecken

NACHRICHTL. ANGABEN

Gestaltungssatzung der Stadt Bünde vom 4. Juni 1986
Baumschutzsatzung der Stadt Bünde
Sonstige Festsetzungen für den o.a. Bereich sind dem Bebauungsplan »Meierteil« Nr. 1 (Genehmigt durch Verfügung vom 5. Juni 1987 AZ 35.21.11-301/82) zu entnehmen.

<p>Die vereinfachte Änderung zum Bebauungsplan Nr. 1 ist entworfen und angefertigt von der Stadt Bünde -Planungsamt-</p> <p>Bünde, den 03.02.1997 Der Stadtdirektor i.V. gez: Brackmeier (Brackmeier) Techn. Beigeordneter</p>	<p>Der Rat der Stadt Bünde hat am 29.01.1997 die vereinfachte Änderung zum Bebauungsplan Nr. 1 für die o.a. Grundstücke gem. § 10 BauGB als Sitzung beschlossen.</p> <p>Bünde, den 03.02.1997 Bürgermeister gez: Hagemann (Hagemann) Bürgermeister</p>	<p>Der Satzungsbeschluss des Rates der Stadt Bünde gem. § 10 BauGB ist am 03.02.1997 ortsüblich bekannt gemacht worden.</p> <p>Bünde, den 11.02.1997 Der Stadtdirektor i.V. gez: Brackmeier (Brackmeier) Techn. Beigeordneter</p>
--	--	---